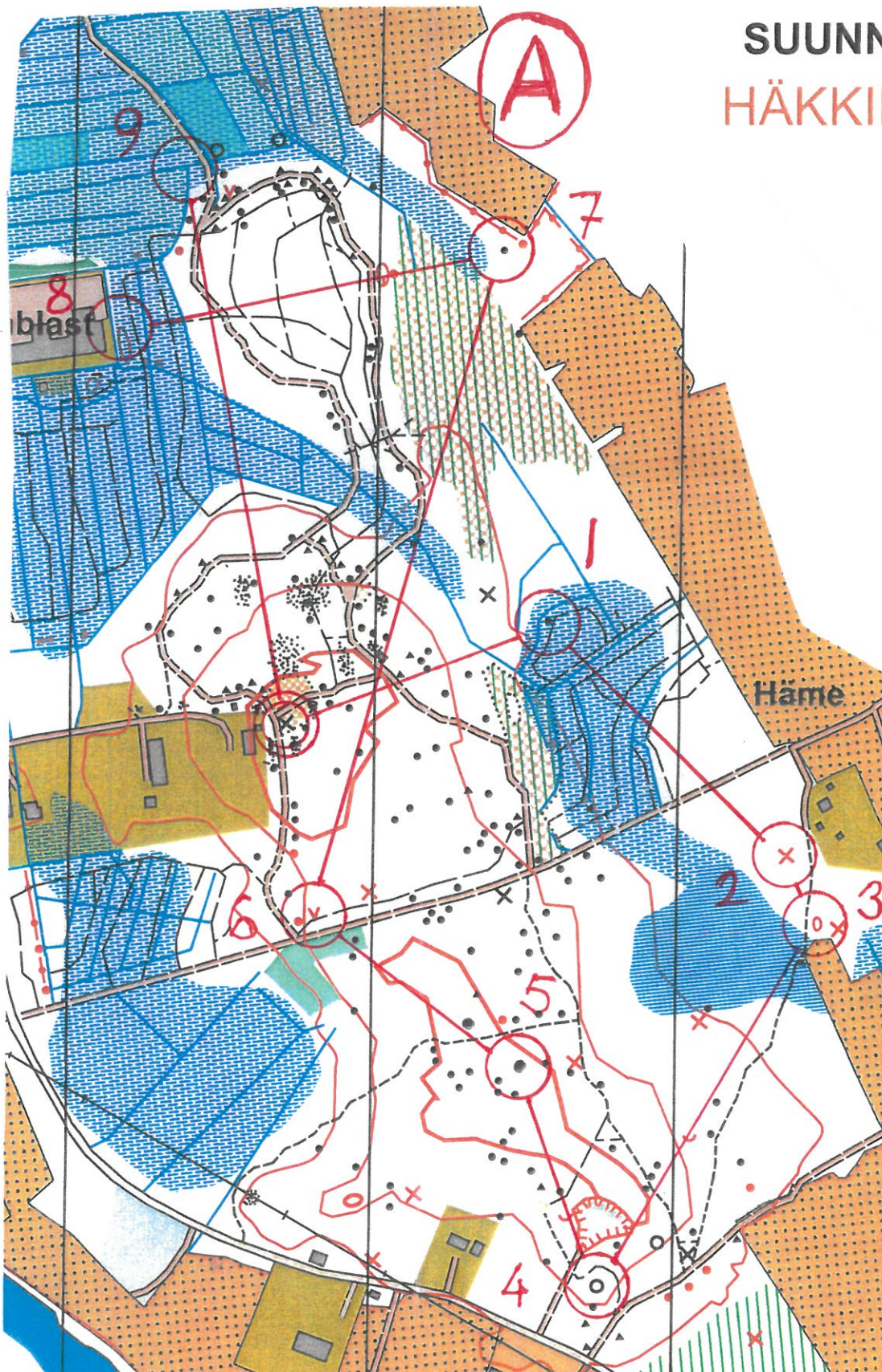


# SUUNNISTUSKARTTA HÄKKILÄNKANGAS

1:5000 / 2,5 m

SIKAJOKI



karttamerkkejä:

- korkeuskäyrä
- kivi
- oja
- suo
- pieni maavalli
- kumpare
- ∩ suppa
- ∨ pieni kuoppa
- × muurahaispesä
- ⊗ kivikko
- vesistö
- avoin alue
- tiheikkö
- hidastava maapohja
- kielletty pelto
- erilaisia teitä
- polku
- metsäkoneen ura
- sähkölinja
- rakennus
- piha-alue

Häkkilänkangas A 2675 m

rastimääritteet

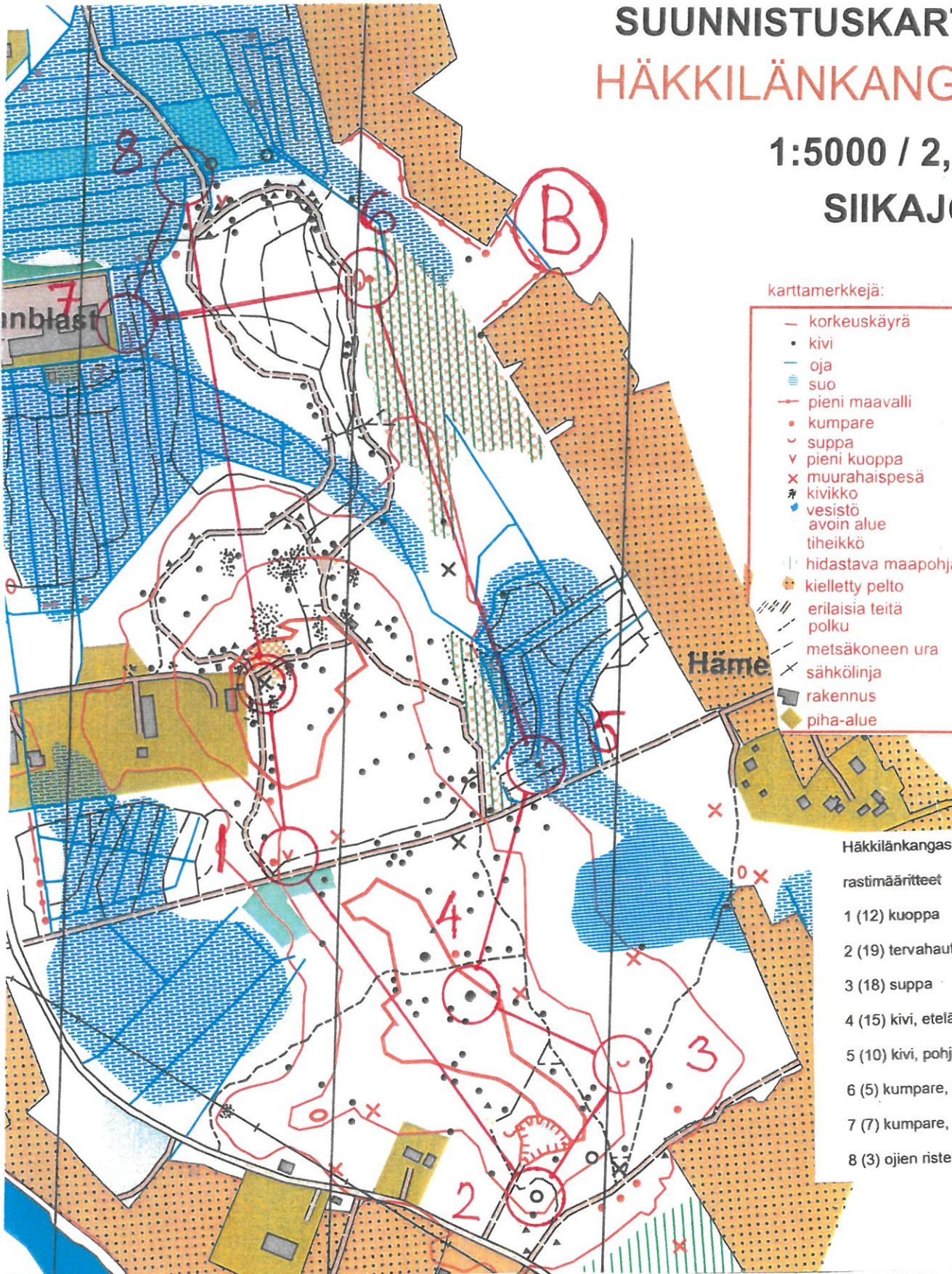
- 1 (9) kivi, pohjoissivu
- 2 (16) muurahaispesä, pohjoissivu
- 3 (17) kumpare, itäjuuri
- 4 (19) tervahauta
- 5 (15) kivi, eteläsivu
- 6 (12) kuoppa
- 7 (6) kivi, itäsivu
- 8 (7) kumpare, pohjoispää
- 9 (3) ojien risteys

A / H	Nimi:					Puh.		
						Sp.		
1	2	3	4	5	6	7	8	
9								

# SUUNNISTUSKARTTA HÄKKILÄNKANGAS

1:5000 / 2,5 m

SIKAJOKI



karttamerkkejä:

- korkeuskäyrä
- kivi
- oja
- suo
- pieni maavalli
- kumpare
- ∩ suppa
- ∨ pieni kuoppa
- × muurahaispesä
- ⊠ kivikko
- vesistö
- avoin alue
- tiheikkö
- hidastava maapohja
- kielletty pelto
- erilaisia teitä
- polku
- metsäkoneen ura
- sähkölinja
- rakennus
- piha-alue

Häkkilänkangas B 2390 m

rastimääritteet

- 1 (12) kuoppa
- 2 (19) tervahauta
- 3 (18) suppa
- 4 (15) kivi, eteläsivu
- 5 (10) kivi, pohjoissivu
- 6 (5) kumpare, itäsivu
- 7 (7) kumpare, pohjoispää
- 8 (3) ojen risteys

B / H	Nimi:					Puh.		
						Sp.		
1	2	3	4	5	6	7	8	

# SUUNNISTUSKARTTA

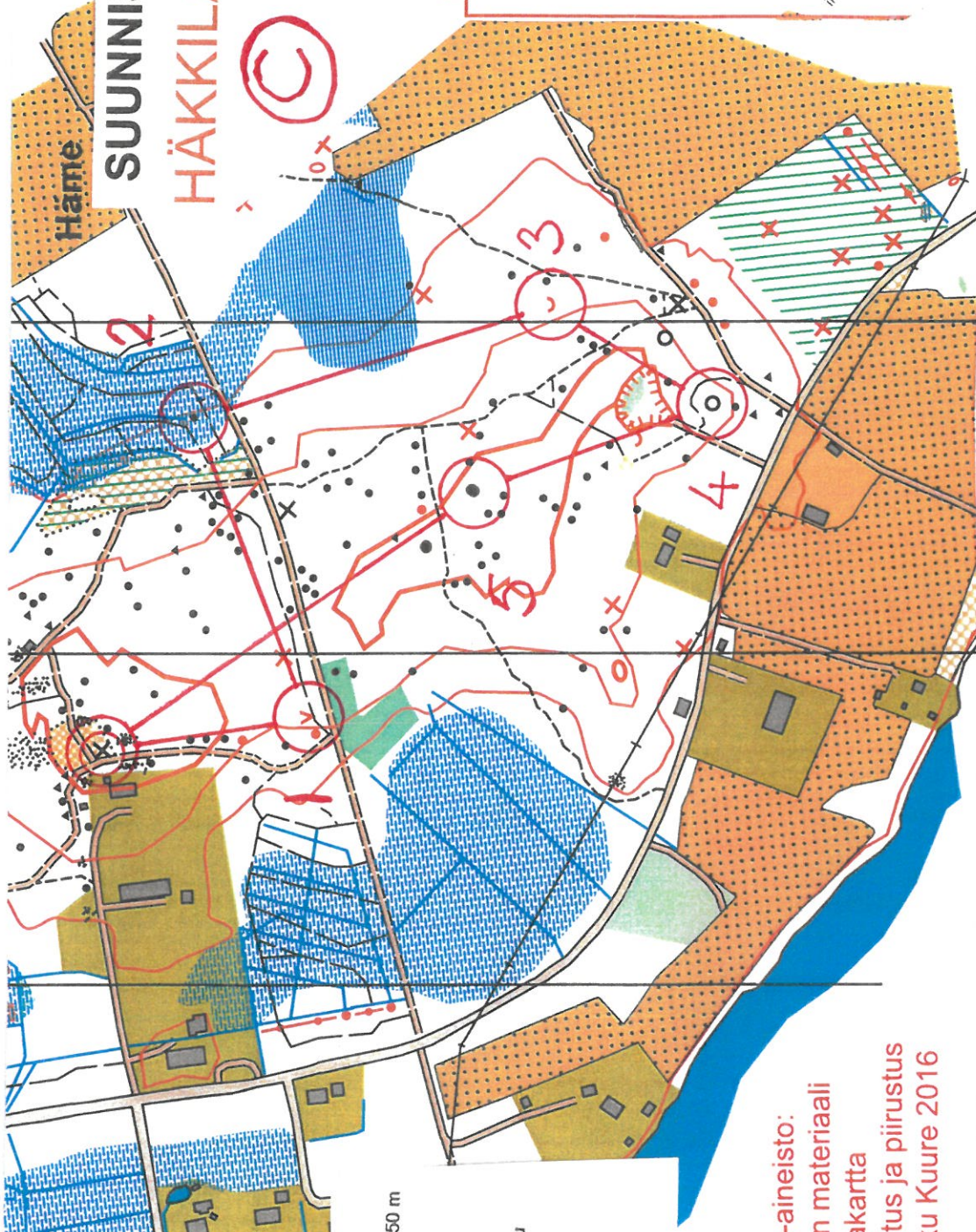
## HÄKKILÄNKANGAS

1:5000 / 2,5 m

### SIKAJOKI

karttamerkkejä:

- korkeuskäyrä
- kivi
- oja
- suo
- pieni maavalli
- kumpare
- suppa
- pieni kuoppa
- muurahaispesä
- ✕ kivikko
- vesistö
- avoin alue
- tihkeikkö
- hidastava maapohja
- kielletty pelto
- erilaisia teitä
- polku
- metsäkoneen ura
- sähkölinja
- rakennus
- piha-alue



- Häkkilänkangas C 1350 m
- rastimäärät
- 1 (12) kuoppa
  - 2 (10) kivi, pohjoissivu
  - 3 (18) suppa
  - 4 (19) tervahauta
  - 5 (15) kivi, eteläsivu

Pohja-aineisto:  
 MML:n materiaali  
 Kaavakartta  
 Kartoitus ja piirustus  
 Markku Kuure 2016

C/H	Nimi:		Puh.	
	1	2	3	4
			5	Sp.