

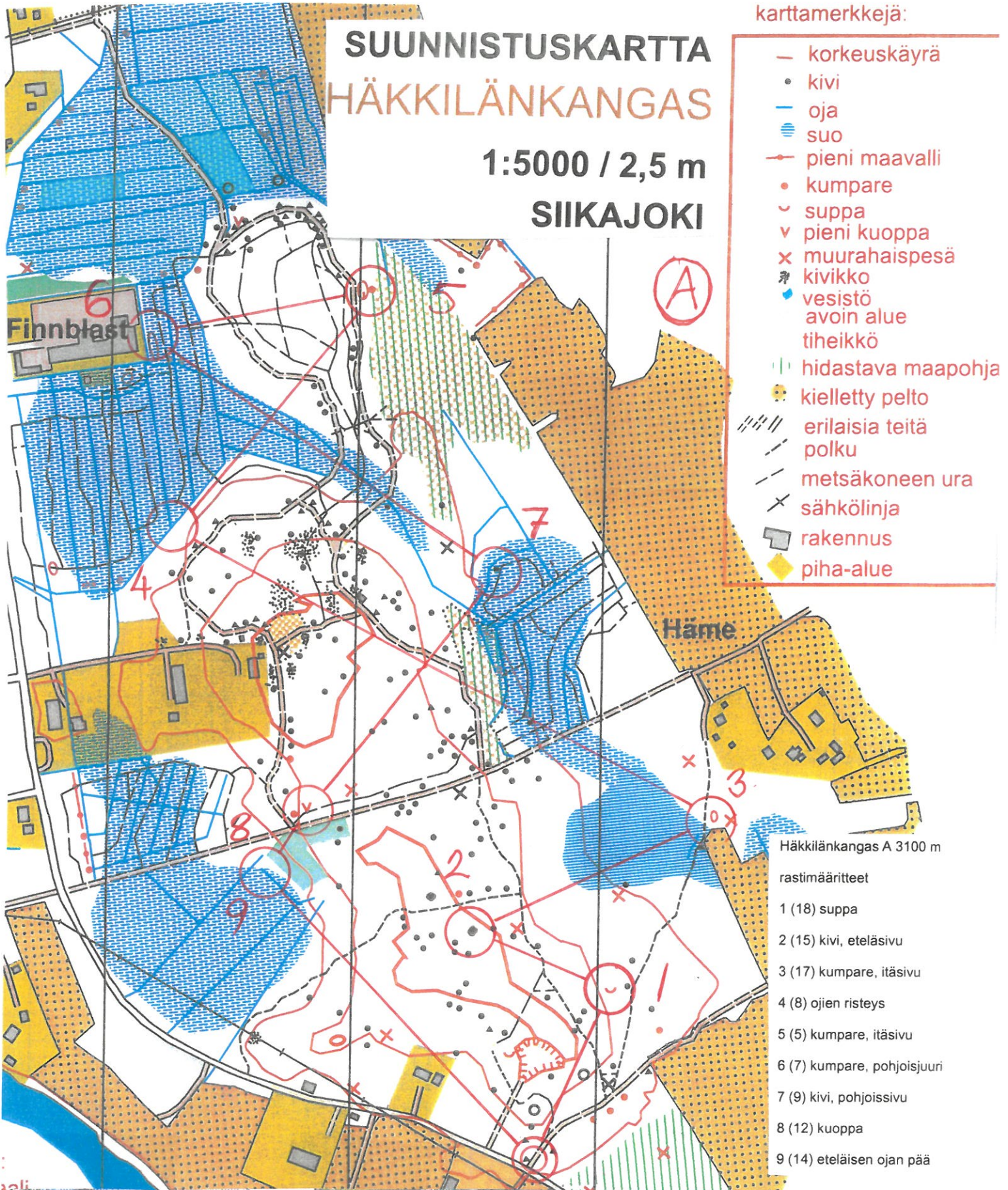
SUUNNISTUSKARTTA HÄKKILÄNKANGAS

1:5000 / 2,5 m

SIKAJOKI

karttamerkkejä:

- korkeuskäyrä
- kivi
- oja
- suo
- pieni maavalli
- kumpare
- ∩ suppa
- ∇ pieni kuoppa
- × muurahaispesä
- kivikko
- vesistö
- avoin alue
- tiheikkö
- hidastava maapohja
- kielletty pelto
- erilaisia teitä
- polku
- metsäkoneen ura
- sähkölinja
- rakennus
- piha-alue



Häkkilänkangas A 3100 m

rastimääritteet

- 1 (18) suppa
- 2 (15) kivi, eteläsivu
- 3 (17) kumpare, itäsivu
- 4 (8) ojien risteys
- 5 (5) kumpare, itäsivu
- 6 (7) kumpare, pohjoisjuuri
- 7 (9) kivi, pohjoissivu
- 8 (12) kuoppa
- 9 (14) eteläisen ojan pää

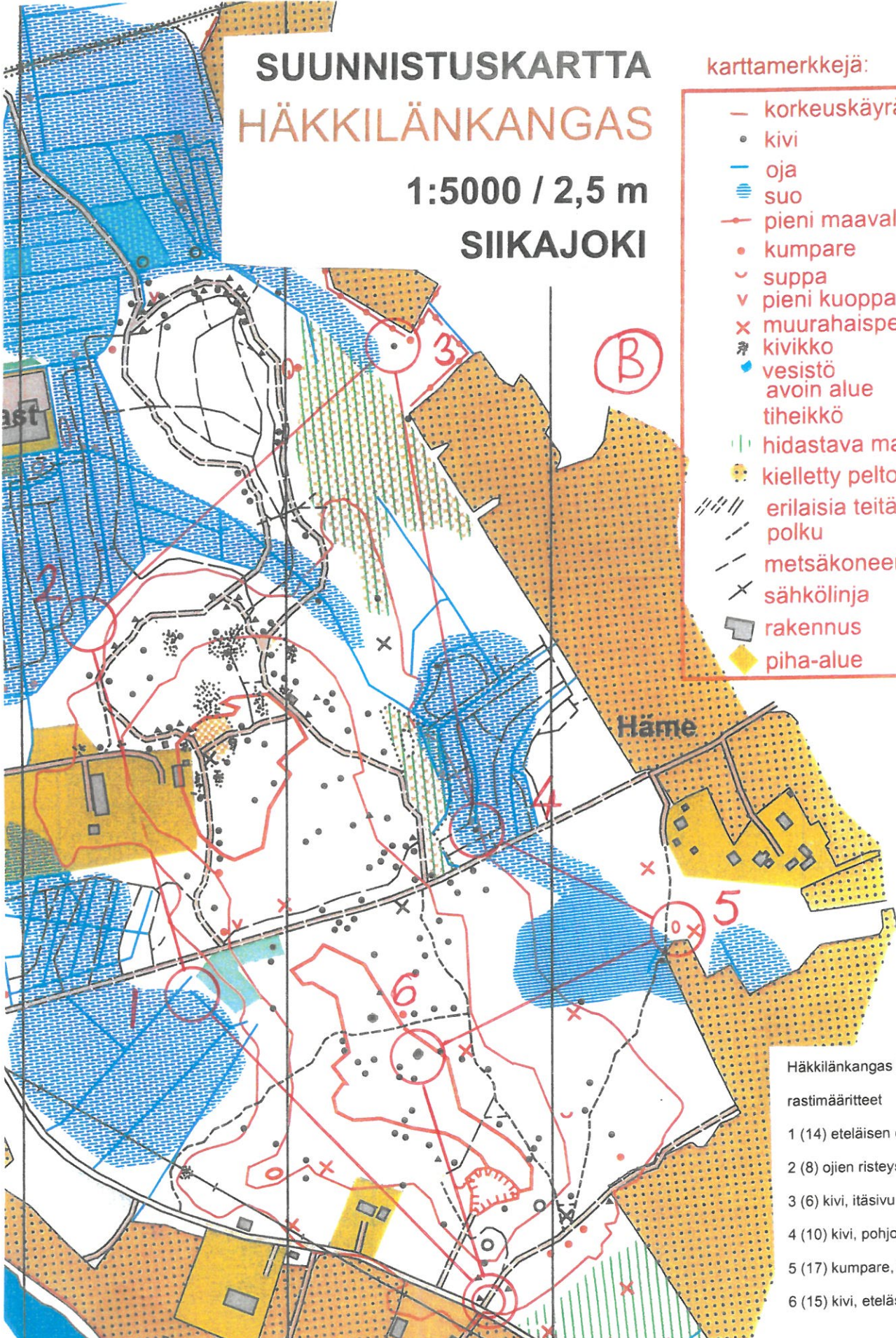
A / H	Nimi:					Puh.		
						Sp.		
1	2	3	4	5	6	7	8	
9								

SUUNNISTUSKARTTA HÄKKILÄNKANGAS

1:5000 / 2,5 m
SIIKAJOKI

karttamerkkejä:

- korkeuskäyrä
- kivi
- oja
- suo
- pieni maavalli
- kumpare
- ∩ suppa
- ∨ pieni kuoppa
- × muurahaispesä
- ⊠ kivikko
- vesistö
- avoin alue
- tiheikkö
- ▨ hidastava maapohja
- kielletty pelto
- ▨ erilaisia teitä
- polku
- metsäkoneen ura
- sähkölinja
- ▭ rakennus
- piha-alue



Häkkilänkangas B 2350 m

rastimääritteet

- 1 (14) eteläisen oja pää
- 2 (8) ojien risteys
- 3 (6) kivi, itäsivu
- 4 (10) kivi, pohjoissivu
- 5 (17) kumpare, itäsivu
- 6 (15) kivi, eteläsivu

B/H		Nimi:				Puh.
1	2	3	4	5	6	Sp.

SUUNNISTUSKARTTA HÄKKILÄNKANGAS

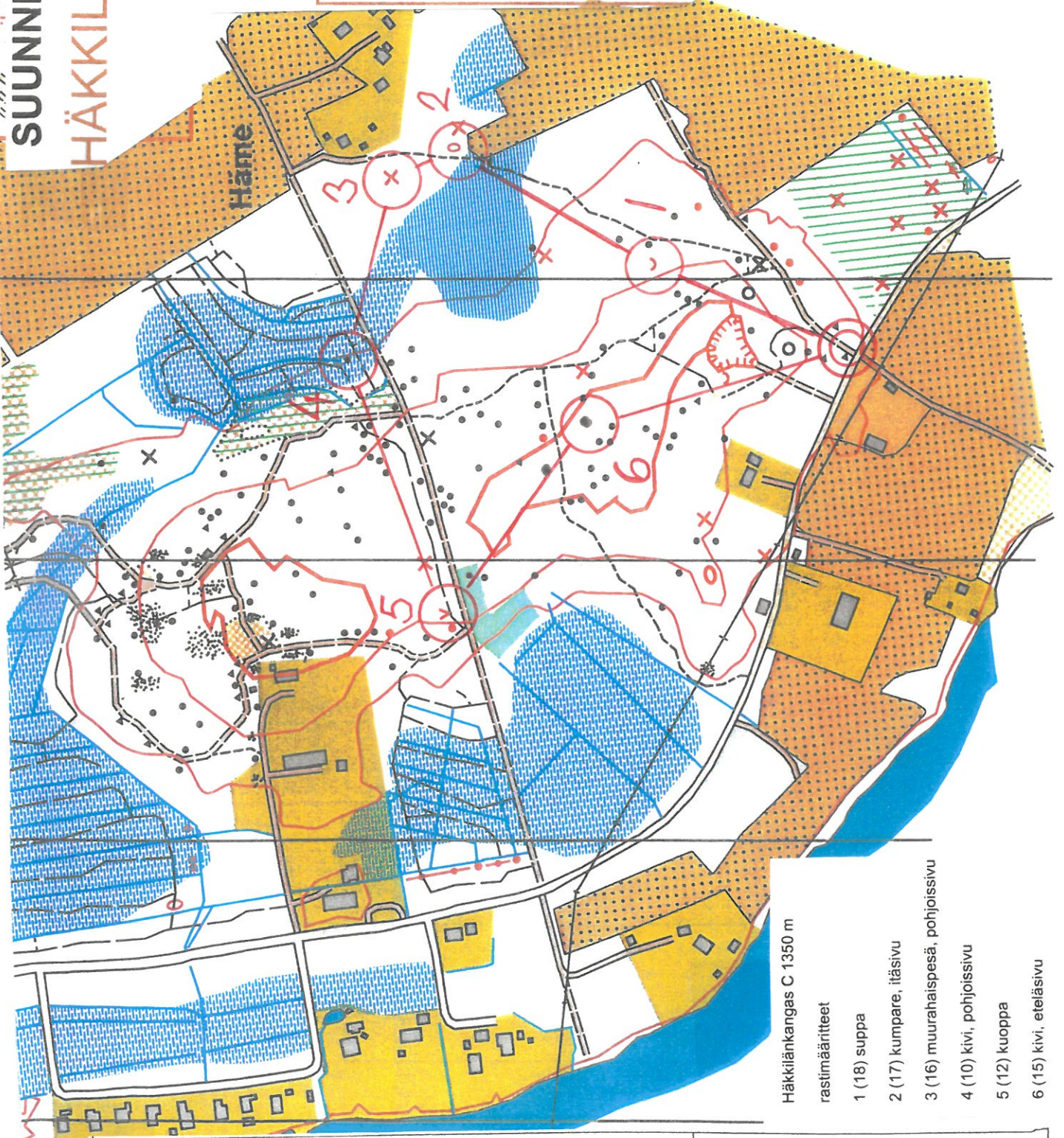
1:5000 / 2,5 m

SIKAJOKI

C

karttamerkkejä:

- korkeuskäyrä
- kivi
- oja
- suo
- pieni maavalli
- kumpare
- suppa
- pieni kuoppa
- muurahaispesä
- kivikko
- vesistö
- avoin alue
- tiheikkö
- hidastava maapohja
- kielletty pelto
- erilaisia teitä
- polku
- metsäkoneen ura
- sähkölinja
- rakennus
- piha-alue



Häkkilänkangas C 1350 m

rastimääritteet

1 (18) suppa

2 (17) kumpare, itäsiivu

3 (16) muurahaispesä, pohjoissiivu

4 (10) kivi, pohjoissiivu

5 (12) kuoppa

6 (15) kivi, eteläsiivu

C/H	Nimi:				Puh.
1	2	3	4	5	6
					Sp.