

PAAVOLA

SIIKAJOKI

AURINKOSAAREN ASEMAKAAVA

1:2000

Asemakaavan laajennuksella muodostuvat Paavolan asemakaavan korttelit 160-167 sekä niihin liittyvät tie-, katu- ja viheralueet.

Asemakaavan pohjakartta on kaavoitusasetuksen n:o 1284/1999 mukainen ja vastaa olosuhteita _____

Merja Ojanperä

Oulussa 3.5.2021

Ilkka Ranta

Ilkka Ranta

Arkkitehti, YKS-298

SWECO 



SIIKAJOEN KUNTA

Hyväksytty Siikajoen kunnanhallituksessa _____ § _____
Hyväksytty Siikajoen kunnanvaltuustossa _____ § _____

Asemakaavamerkintöjen selitykset:



Erillispientalojen korttelialue.




Lähivirkistysalue.



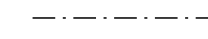
Maantien alue.



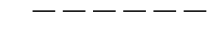
3 m kaava-alueen rajan ulkopuolella oleva viiva.




Korttelin, korttelinosan ja alueen raja.



Osa-alueen raja.



Ohjeellinen alueen tai osa-alueen raja.



Ohjeellinen tontin raja.

160

Korttelin numero.

1

Ohjeellisen tontin numero.

TIE

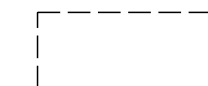
Kadun, tien, katuaukion, torin, puiston tai muun yleisen alueen nimi.

II


Roomalainen numero osoittaa rakennusten, rakennuksen tai sen osan suurimman sallitun kerrosluvun.

e=0.20

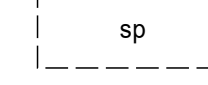
Tehokkuusluku eli kerrosalan suhde tontin pinta-alaan.



Ohjeellinen rakennusala.



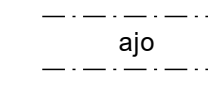
Istutettava alueen osa.



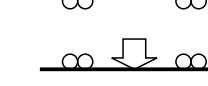
Säilytettävä puusto.



Katu.



Ajoyhteys.



Ajoneuvoliittymän likimääräinen sijainti.

