

PAAVOLA

SIIKAJOKI

AURINKOSAAREN ASEMAKAAVA

1:2000

Asemakaavan laajennuksella muodostuvat Paavolan asemakaavan korttelit 160-165 sekä niihin liittyvät erityis-, tie-, katu- ja viheralueet.

Asemakaavan pohjakartta on kaavoitusasetuksen n:o 1284/1999 mukainen ja vastaa olosuhteita _____

Oulussa 20.1.2022

Liikka Ranta

liikka Ranta

Arkkitehti, YKS-298

SWECO 



SIIKAJOEN KUNTA

Hyväksytty Siikajoen kunnanhallituksessa 7.2.2022 § 58.
Hyväksytty Siikajoen kunnanvaltuustossa 24.2.2022 § 22.

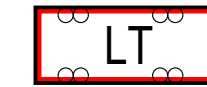
Asemakaavamerkintöjen selitykset:



Erillispientalojen korttelialue.



Lähivirkistysalue.



Maantien alue.



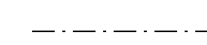
Yhdyskuntateknistä huoltoa palvelevien rakennusten ja laitosten alue.




3 m kaava-alueen rajan ulkopuolella oleva viiva.




Korttelin, korttelinosan ja alueen raja.



Osa-alueen raja.



Ohjeellinen alueen tai osa-alueen raja.



Ohjeellinen tontin raja.

160

Korttelin numero.

1

Ohjeellisen tontin numero.

ORASKUJA


Kadun, tien, katuaukion, torin, puiston tai muun yleisen alueen nimi.

II

Roomalainen numero osoittaa rakennusten, rakennuksen tai sen osan suurimman sallitun kerrosluvun.

e=0.20

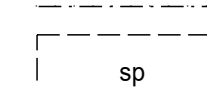
Tehokkuusluku eli kerrosalan suhde tontin pinta-alaan.



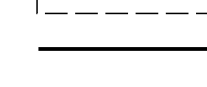
Ohjeellinen rakennusala.



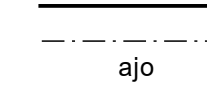
Istutettava alueen osa.



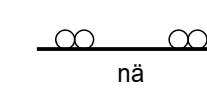
Säilytettävä puusto.



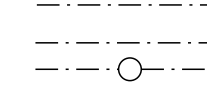
Katu.



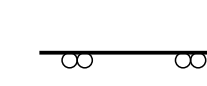
Ajoyhteys.



Maantien näkemäalueeksi varattu alueen osa.



Maanlaista johtoa varten varattu alueen osa.
j=jätevesi



Ajoneuvoliittymän liikimääräinen sijainti.

