



*Kuva: Ote entisen kunnantalon alueen asemakaavan muutos, raportti 2023-09*



*Kuva: Ote Meijerisaaren asemakaava muutoksen kaavaluonnoksen selostuksesta*

# Kaavoituskatsaus 2024

**SIIKAJOEN KUNTA**



## Kaavoituskatsaus 2024

Kaavoituskatsaus on maankäyttö- ja rakennuslain mukainen vuosittain laadittava asiakirja, jossa esitetään merkittävät ajankohtaiset alueiden käytön suunnitelmat. Kaavoituskatsauksessa selostetaan kaava-asiat ja niiden käsittelyvaiheet sekä sellaiset päätökset ja muut toimenpiteet, joilla on välitöntä vaikutusta kaavoituksen lähtökohtiin, tavoitteisiin, sisältöön ja toteuttamiseen.

## Lakimuutokset

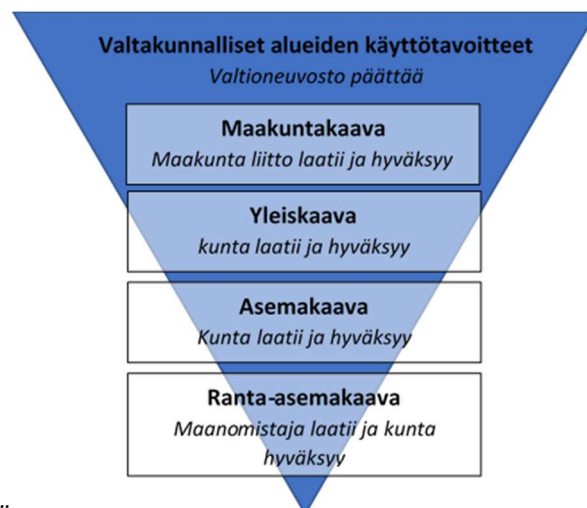
Ympäristöministeriön aloittama maankäyttö- ja rakennuslain kokonaisuudistus on ollut käynnissä vuodesta 2018 lähtien. Eduskunta hyväksyi keväällä 2023 rakentamislain ja rakennetun ympäristön tietojärjestelmää (RYTJ) koskevan lain. Rakentamislain korjaussarja on valmisteilla ja tulee voimaan rakentamislain voimaantulon yhteydessä. Alueidenkäyttölaki on tarkoitus valmistua 2025 aikana ja yhdyskuntakehittämis- ja yhdyskuntarakentamislait vuonna 2026. Laki rakennetun ympäristön tietojärjestelmästä on tullut voimaan 1.1.2024. Valtakunnallista tietojärjestelmää on otettu käyttöön vaiheittain vuonna 2024. Rakennetun ympäristön tietojärjestelmä (Ryhti) kokoaa kuntien ja valtion viranomaisten tietojärjestelmissä olevat alueidenkäytön ja rakentamisen tiedot yhteen paikkaan. Kunnilla tulee olla kyky tuottaa tähän tietojärjestelmään yhteensopivaa, koneluettavaa, tietomallimuotoista kaavoituksen ja rakentamisen aineistoa siirtymäajan jälkeen. Lakimuutokset edellyttävät muutoksia myös kunnan rakennusjärjestykseen, hallintosääntöön, menettelytapoihin, sopimuksiin jne.

Lisätietoa lakiuudistuksista Ympäristöministeriön nettisivuilta: <https://ym.fi/maankaytto-ja-rakennuslaki> ja rakennetun ympäristön tietojärjestelmän sivuilta: <https://ryhti.syke.fi/>

## Kaavajärjestelmä

Alueiden käytön suunnittelujärjestelmään kuuluvat valtakunnalliset alueidenkäyttötavoitteet, maakuntakaava, yleiskaava ja asemakaava. Ranta-alueelle laadittavaa asemakaavaa, joka käsittelee pääasiassa loma-asutuksen järjestämistä, kutsutaan ranta-asemakaavaksi.

Maakunnan liitto laatii ja hyväksyy maakuntakaavan. Kunnalla on oikeus ja velvollisuus huolehtia oman alueensa maankäytön suunnittelusta. Kunnat voivat laatia kaavoja itse tai käyttää apuna asiantuntijoita (esim. konsultteja). Ranta-asemakaavan laatimisesta voi huolehtia myös maanomistaja.



Kaavio: Kaavajärjestelmä

## Miten kaavoitukseen voi osallistua?

Kaavat valmistellaan vuorovaikutuksessa osallisten kanssa. Osallisia ovat maanomistajien lisäksi kaikki, joiden oloihin tai etuihin kaavoitus vaikuttaa. Myös viranomaiset sekä yhteisöt, joiden toimialaa suunnittelussa käsitellään, ovat osallisia. Jokainen voi siis vaikuttaa omaa elinympäristöään koskevaan suunnitteluun ja päätöksentekoon. Maankäyttö- ja rakennuslaissa säädetään kaavoituksesta tiedottamisesta, osallistumisesta sekä viranomaisten yhteistyöstä.



### *Kaavio: Kaavaprosessi*

Kaavaprosesseissa kaavoituksen alkamisesta eli vireilletulosta kuulutetaan esim. paikallisissa lehdissä. Prosessin aluksi yleensä laaditaan osallistumis- ja arviointisuunnitelma (OAS), jossa vuorovaikutus on käyty läpi. OAS:aa ei tarvitse kuitenkaan laatia vaikutuksiltaan vähäisiä asemakaavamuutoksia varten.

Kaavaprosessin valmisteluvaiheessa laaditaan kaavaluonnos, joka asetetaan nähtäville laatimisvaiheen kuulemista varten (MRL 62 § ja MRA 30 §). Luonnoksen nähtävilläolon aikana voi jättää sitä koskevan mielipiteen. Tämän jälkeen kaavasta valmistellaan ehdotus, joka asetetaan nähtäville vähintään 30 päivän ajaksi (MRL 65 § ja MRA 27 §). Vaikutukseltaan vähäistä asemakaavan muutosta koskeva ehdotus voi olla kuitenkin nähtävillä lyhyemmän ajan, vähintään 14 päivää. Ehdotuksesta voi jättää muistutuksen nähtävilläolon aikana. Siikajoella kaavat hyväksyy kunnanvaltuusto. Yleiskaavaa ja asemakaavaa koskevasta kunnan päätöksestä voi hakea muutosta valittamalla hallinto-oikeuteen. Jatkovalitukset tehdään korkeimpaan hallinto-oikeuteen.

## Maakuntakaava ohjaa yleiskaavoitusta ja asemakaavoitusta

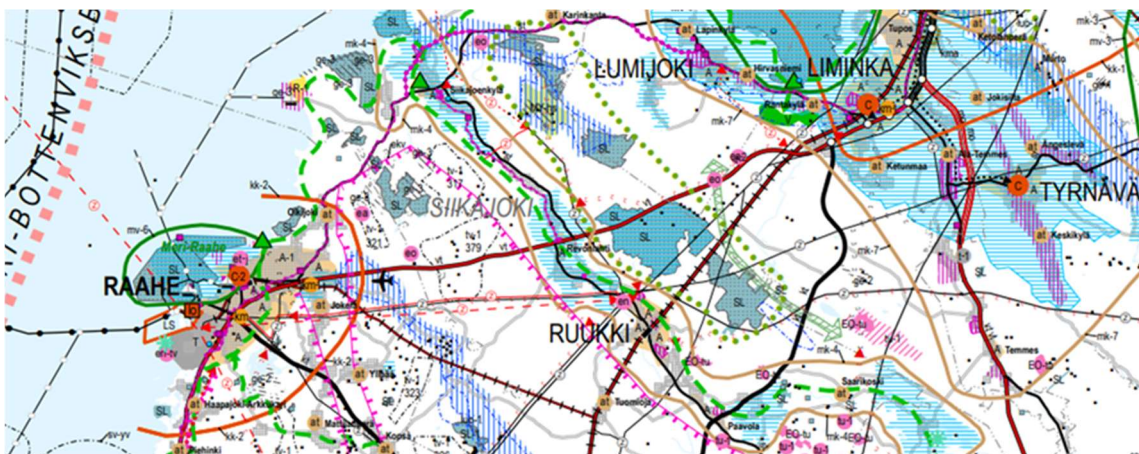
Maakuntakaava on koko maakunnan tai sen osan yleispiirteinen maankäytön suunnitelma, jossa esitetään alueidenkäytön ja yhdyskuntarakenteen periaatteet ja osoitetaan maakunnan kehittämisen kannalta tarpeellisia alueita.

Pohjois-Pohjanmaalla on tällä hetkellä lainvoimaisena voimassa neljä maakuntakaavaa, joista kolme on Siikajoen kunnan alueella:

- Pohjois-Pohjanmaan **kokonaismaakuntakaavan** kolmivaiheisen uudistamistyön aloitti **1. vaihemaakuntakaava**, joka on hyväksytty 2.12.2013 ja vahvistettu ympäristöministeriössä 23.11.2015 (YM1/5222/2014), lainvoimaiseksi kaava tuli 3.3.2017 (KHO) (energiantuotanto ja -siirto, kaupan palvelurakenne, luonnonympäristö, liikennejärjestelmä ja logistiikka)
- **2. vaihemaakuntakaava** on hyväksytty maakuntavaltuustossa 7.12.2016 ja sai lainvoiman 2.2.2017 (kulttuuriympäristöt ja maisema-alueet, maaseudun asutusrakenne, virkistys- ja matkailualueet, seudulliset ampumaradat ja materiaalikeskukset, puolustusvoimien alueet)
- **3. vaihemaakuntakaava** hyväksyttiin maakuntavaltuustossa 11.6.2018, määrättiin voimaan maakuntahallituksen päätöksellä MRL § 232 nojalla 5.11.2018 ja sai lainvoimainen 17.1.2022 KHO:n hylättyä viimeisen valituksen (Pohjavesi- ja kiviainesalueet, mineraalipotentiali- ja kaivosalueet, Oulun seudun liikenne ja maankäyttö, Tuulivoima-alueiden tarkistukset, Vaalan ja Himangan kaavamerkintöjen tarkistukset sekä muut tarvittavat päivitykset)

Pohjois-Pohjanmaan energia- ja ilmastovaihemaakuntakaavan laatiminen on aloitettu syksyllä 2021, ja sen oli määrä valmistua vuoden 2024 aikana, mutta julkisen ehdotusvaiheen runsaan palautteen takia hyväksymiskäsittely on siirretty keväälle 2025. Lisätietoja maakuntakaavasta ja maakuntakaavojen yhdistelmäkartta löytyy Pohjois-Pohjanmaan liiton sivuilta:

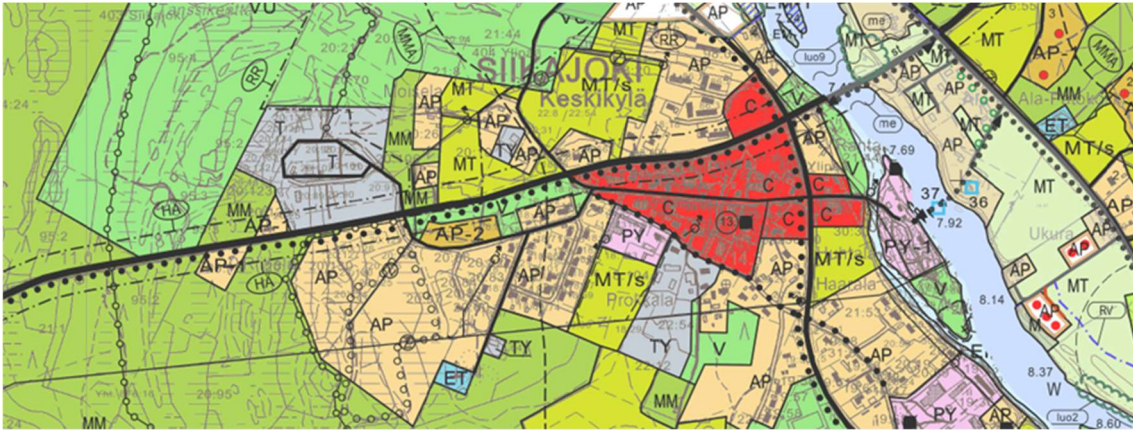
[www.pohjois-pohjanmaa.fi/kehittaminen/maakuntakaava/](http://www.pohjois-pohjanmaa.fi/kehittaminen/maakuntakaava/)



Kuva: Ote Pohjois-Pohjanmaan maakuntakaavojen yhdistelmäkartasta 21.6.2022.

## Yleiskaavoitus

Yleiskaavan tarkoituksena on kunnan tai sen osan yhdyskuntarakenteen ja maankäytön yleispiirteinen ohjaaminen sekä toimintojen yhteensovittaminen. Yleiskaavassa esitetään tavoitellun kehityksen periaatteet. Yleiskaavalla osoitetaan periaatteet tarkemmalle suunnittelulle. Joissain tapauksissa yleiskaava on rakentamista suoraan ohjaava kaavamuoto. Yleiskaava voidaan laatia myös vaiheittain tai osa-alueittain, jolloin kaavan nimi on osayleiskaava.



Kuva: Ote yleiskaavojen yhdistelmäkartasta

### Siikajoella voimassa olevat yleiskaavat

Kaikki voimassa olevat yleiskaavat on koottu kaavayhdistelmäksi, joka löytyy osoitteesta:  
<https://kartat.sweco.fi/siikajoki/>

Voimassa olevat osayleiskaavat (suluissa hyväksymispäivämäärä):

1. **Kangastuulen tuulivoimayleiskaava** (9.11.2017). Kuulutettu voimaan tulleeksi 28.5.2020.
2. **Karhukankaan tuulivoimayleiskaava** (2.11.2016). Kuulutettu voimaan tulleeksi 16.11.2018.
3. **Mastokankaan tuulivoimayleiskaava** (30.3.2016). Kuulutettu voimaan tulleeksi 22.3.2018.
4. **Isonvan tuulipuiston osayleiskaava** (14.5.2014). Kuulutettu voimaan tulleeksi 22.9.2016.
5. **Navetakankaan tuulivoimaosayleiskaava** (5.2.2014). Kuulutettu voimaan tulleeksi 3.9.2015.
6. **Jokivarren osayleiskaava 2030** (18.6.2013). Kuulutettu voimaan tulleeksi 6.8.2013.
7. **Siikajoen, Siikajoen kylän keskeiset alueet, osayleiskaavan muutos 2030** (18.6.2013).
8. **Ruukin Asemaseudun osayleiskaava 2030** (24.4.2013). Kuulutettu voimaan tulleeksi 20.6.2013, osa 12.12.2015.
9. **Vartinojan tuulipuiston yleiskaava** (1.2.2012). Kuulutettu voimaan tulleeksi 12.4.2012.
10. **Saarikosken oikeusvaikutukseton yleiskaava** (19.1.2009).
11. **Paavolan osayleiskaava** (29.8.2007). Kuulutettu voimaan tulleeksi 25.10.2007.
12. **Revonlahden osayleiskaavan muutos** (22.4.2009). Kuulutettu voimaan tulleeksi 11.6.2009.
13. **Revonlahden oikeusvaikutteinen yleiskaava** (13.6.2001).
14. **Siikajoen, Siikajoen kylän keskeiset alueet, osayleiskaava** (3.4.2001). Kuulutettu voimaan tulleeksi 1.7.2004.
15. **Rantayleiskaava** (7.10.1999). Kuulutettu voimaan tulleeksi 13.6.2003.

## Vireillä olevat yleiskaavat

### 1. Hukanpalon tuulivoimahanke

Siikajoen kunnanhallitus hyväksyi 30.11.2020 kokouksessa Suomen Voima Oy:n kaavoitusaloitteen Hukanpalon tuulivoimahankkeen osayleiskaavan laatimisesta Hukannevan - Palonevan alueelle. Hanke on esiselvitysvaiheessa.

### 2. Leuvannevan tuulipuiston osayleiskaava

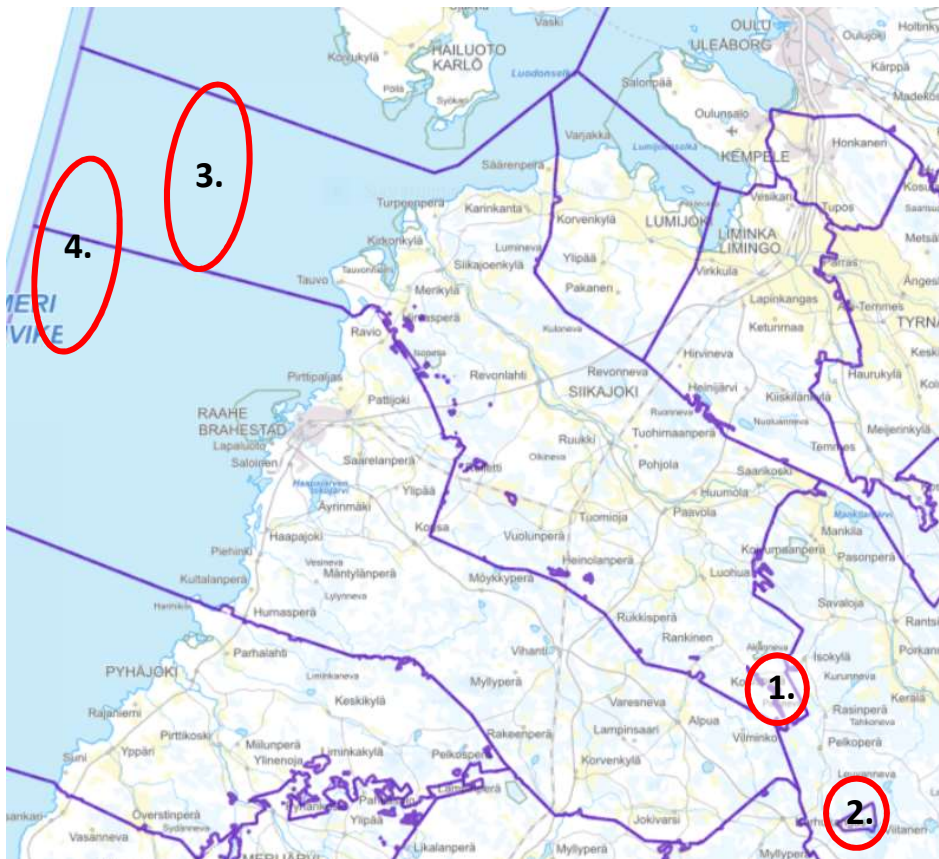
Leuvannevan hankealue on noin 120 km<sup>2</sup> ja kuuluu suurimmalta osin Siikalatvan kuntaan. Siikajoen kuntaan hankealueesta kuuluu n. 600 hehtaaria. Siikajoen kunnan osalta osayleiskaavan laatimisesta on tehty kaavoitussopimus Siikajoen kunnan ja VSB Uusiutuva Energia Suomi Oy:n välillä. Osallistumis- ja arviointisuunnitelma oli nähtävillä 20.6.–20.8.2022. Tuulivoiman lisäksi alueen eteläosan entisille ja tuotannosta poistuville turvetuotantoalueille suunnitellaan aurinkovoimatuotantoa.

### 3. Seljänsuunmatala Itäisen merituulihankkaan osayleiskaava

Kunnanhallitus hyväksyi Metsähallituksen tekemän kaavoitusaloitteen Seljänsuun Itäisen merituulihankkeen osayleiskaavan laatimisesta. Hankealueen koko on alustavasti noin 118 km<sup>2</sup>, josta Siikajoen kunnan alueelle sijoittuu noin 94 km<sup>2</sup> ja Hailuodon kunnan alueelle noin 24 km<sup>2</sup>. Kunta ja Metsähallitus ovat tehneet kaavoitussopimuksen.

### 4. Seljänsuunmatala Läntisen merituulihankkaan osayleiskaava

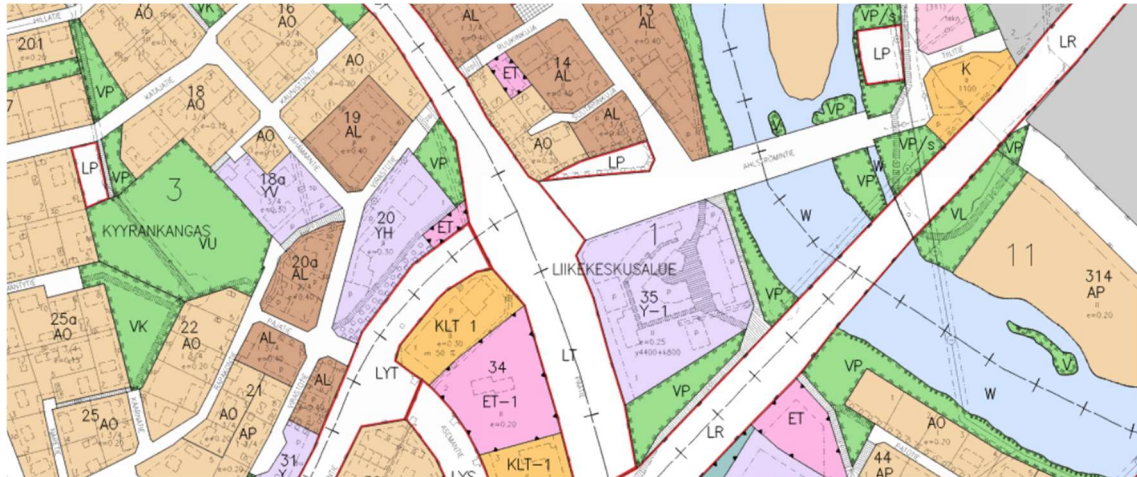
Kunnanhallitus hyväksyi Metsähallituksen tekemän kaavoitusaloitteen Seljänsuun Läntisen merituulihankkeen osayleiskaavan laatimisesta. Hankealueen koko on alustavasti noin 222 km<sup>2</sup>, josta Siikajoen kunnan alueelle sijoittuu noin 68 km<sup>2</sup> ja Raahen kaupungin alueelle noin 154 km<sup>2</sup>. Kunta ja Metsähallitus ovat tehneet kaavoitussopimuksen.



Kuva: Vireillä olevien yleiskaavahankkeiden sijainnit

## Asemakaava

Asemakaavoitus on yksityiskohtaisin maankäytön suunnittelun taso. Asemakaavan tarkoitus on osoittaa yksityiskohtaisesti eri alueiden käyttötarkoitukset, esimerkiksi viheralueet, asumisen alueet, teollisuuden ja palvelujen alueet sekä ohjata rakentamista ja muuta maankäyttöä. Ranta-  
asemakaavalla ohjataan pääasiassa loma-asutuksen järjestämistä ranta-alueille.



Kuva: Ote asemakaavayhdistelmästä

## Siikajoen kunnassa voimassa olevat asemakaavat

Siikajoen kunnassa on voimassa olevia asemakaavoja seuraavissa taajamissa:

- Paavola
- Revonlahti
- Ruukki
- Siikajoenkylä

Taajamissa on voimassa useita eri aikoina laadittuja asemakaavoja, ja asemakaava-alueille on tehty myös asemakaavan muutos- ja laajennustöitä.

Kaikki voimassa olevat asemakaavat on koottu kaavayhdistelmäksi, joka löytyy osoitteesta:

<https://kartat.sweco.fi/siikajoki/>

### **Ruukin Asemanseudun asemakaavan muutoksen ja laajennuksen Ruukin Yrityspuiston alueella**

Siikajoen valtuusto hyväksyi 24.8.2023 § 80 Ruukin Asemanseudun asemakaavan muutoksen ja laajennuksen Ruukin Yrityspuiston alueella. Asemakaavan muutoksella ja laajennuksella muodostuu asemakaavan korttelin 311 tontti 6 ja korttelin 322 tontit 4-6 ja kortteli 323 sekä niihin liittyvät katu-  
liikenne-, virkistys- ja erityisalueet. Kaava on kuulutettu voimaan tulleeeksi 18.10.2023.

## Voimassa olevat ranta-asemakaavat

Siikajoella on voimassa kolme rata-asemakaavaa. Tauvon ranta-asemakaava on 14.8.2006 hyväksytty, Järvelänjärven ranta-asemakaava on hyväksytty 11.3.2009 ja Tunelin pienvenesataman ranta-  
asemakaava hyväksytty 29.3.2017.

## Vireillä olevat ja käynnistyvät asemakaavat

Siikajoen kunnassa on vireillä tai tulossa vireille seuraavat asemakaavahankkeet

### 1. Ruukki, Jussinkangas

Kunnanhallitus hyväksyi Ruukin Yrityspuisto Oy:n tekemän kaavoitusaloitteen asemakaavoituksen käynnistämiseksi Ruukin taajaman läheisyydessä olevalle Jussilankankaalle. Tavoitteena on kehittää Jussinkankaan alueelle vihreän energian hankkeiden teollisuusalue. Kunta ja Ruukin Yrityspuisto Oy ovat tehneet sopimuksen asemakaavoituksen käynnistämisestä.

### 2. Paavolan Kirkonseutu – Lukkarinpuisto, Paavolantie

Suunnittelualue sijaitsee Paavolantien eteläpuolella Lukkarinpuiston alueella. Lisäksi suunnittelualueena on Paavolantie osa Lukkarinpuiston ja Pehkolantien väliseltä alueelta. Alueelle on suunniteltu rivitalo- ja omakotitalorakentamista.

Kunnanhallitus päätti kokouksessa 11.4.2023 asettaa Paavolan Kirkonseudun asemakaavan muutosta ja laajennusta koskevan asemakaavaluonnoksen nähtävillä. Valmisteluvaiheen aineisto oli 26.4.-26.5.2023 välisen aja.

Kaavaehdotus on tulossa nähtäville loppuvuodesta 2024.

### 3. Ruukin Asemanseutu, kortteli 35 (Y-1). Entisen kunnanviraston kortteli

Korttelin 35 alueelta purettu virastorakennus. Vanha terveyskeskus siirtynyt yksityiselle liike- ja toimistotiloiksi. Alueelle on tehty kehittämissuunnitelma ja alueelle on esitetty asuntotuotantohanketta. Tavoitteena on laatia asemakaavan muutos, joka mahdollistaa asuin-, liike- sekä toimistorakentamisen.

Kunnanhallitus päätti 25.9.2023 aloittaa Ruukin Asemanseudun asemakaavan muutoksen ja asettaa siitä osallistumis- ja arviointisuunnitelma yleisesti nähtäville. Asemakaavan muutos koskee Ruukin Asemanseudun asemakaavan kortteliä 35 sekä siihen liittyviä katu-, liikenne- ja virkistysalueita. Osallistumis- ja arviointisuunnitelma sekä valmisteluvaiheen aineisto oli nähtävillä 5.10-6.11.2023.

Väylävirasto on tehnyt Ruukin alueella ratateknistä selvitystä ja suunnitelmia.

Asemakaavamutoksessa on varauduttava kaksoisraiteeseen nykyisen radan länsipuolella.

Ratahanke muuttaa Pehkolantien linjausta, tässä kaavahankkeessa ei tarvitse varautua Paavolantien muutokseen. Kaavamuutokseen tarvittavat tärinä- ja meluselvitykset on tehty Väylävirastolta saamiensa liikenne-ennusteiden pohjalta.

### 4. Keskikylän Meijerinsaaren asemakaavan muutos

Kunnanhallitus päätti kokouksessaan 5.6.2023 aloittaa Siikajoen Meijerisaaren asemakaavan muutoksen. Tavoitteena on laatia asemakaavan muutos, joka mahdollistaa väljän pientalorakentamisen sekä virkistysmahdollisuuksien säilyttämisen ja kehittämisen alueella. Meijerisaaren asemakaavan muutos koskee Siikajoen Keskikylän asemakaavan kortteleita 56, 57 ja 58 sekä niihin liittyviä katu- ja virkistysalueita.

Osallistumis- ja arviointisuunnitelma sekä kaavaluonnos oli 21.6.-11.8.2023 välisen aja.

Kaavahanke vaati lisäselvityksien tekemistä ennen kaavaehdotuksen laatimista.

### 5. Ruukin Asemanseutu, Mäkelänkangas YO (ent. Ruukin koulu ja lämpölaitos) ja YS korttelit (Mäkelänrinne)

Mäkelänkankaan alueelta on purettu koulukiinteistö ja lämpölaitos. Asemakaavassa 43 YO kortteli ja ET-alue ovat vapautuneet muuhun käyttöön. Alueelle on tehty kehittämissuunnitelma.



#### 6. **Tauvon ranta-asetakaavan muutos**

Tauvon ranta-asetakaava alueelle on laadittu alustava kehittämissuunnitelma. Tauvon ranta-asetakaavaa päivitetään kehittämissuunnitelman ja osallisilta saadun palautteen pohjalta. Tavoitteena on laatia asetakaavan muutos, joka mahdollistaa alueen kehittämisen monipuolisena merellisenä virkistys- ja asuinalueena. Hankkeessa on tehty esiselvityksiä ja alustavaa luonnostelua.

#### 7. **Siikajoenkylän golfkentän alueen asetakaavan muutos ja laajennus**

Asetakaavamutoksen ja laajennuksen tavoitteena on lisätä vapaa-ajan asuntojen tonttitarjontaa Siikajoenkylän golfkentän kupeessa. Hanke käynnistetään, jos golfkentän tarpeet konkretisoituvat.

#### 8. **Revonlahti, Valtatien 8 eteläpuolen alueelle asetakaavan muutos ja laajennus**

Revonlahdella tutkitaan yritystonttien kaavoittamista vt8:n varrelle.

Lisätietoa vireillä olevista kaavahankkeista löytyy kunnan internet-sivuilta <https://siikajoki.fi/vireilla-olevat-kaavahankkeet>

## Muut maankäytön suunnitelmat ja asiakirjat

### Kuntastrategia

Kuntalain mukaisesti kuntastrategiassa valtuusto päättää kunnan toiminnan ja talouden pitkän aikavälin tavoitteista. Kunnan kaikki keskeisin päätöksenteko, suunnittelu ja kehittäminen johdetaan kuntastrategiasta. Siikajoen kuntastrategia on hyväksytty valtuustossa 27.4.2023.

### Maankäyttöstrategia

Siikajoen maankäyttöstrategia on hyväksytty valtuustossa 28.2.2019 § 28.

### Kulttuuriympäristöohjelmat

**”Joki virtaa - Vanhan Siikajoen kunnan kulttuuriympäristöohjelma”** on valmistunut keväällä 2010. Tekijänä on Tapani Tommila. Työ on tehty diplomityönä Oulun yliopiston Arkkitehtuurin osastolle.

**”Ruukin kulttuuriympäristö sekä kulttuuriympäristöön liittyvä kokemuseräinen tieto ja sen hyödyntäminen suunnittelussa”** on valmistunut vuonna 2006. Tekijänä on Irene Kujala. Työ perustuu Kujalan aluetieteen pro gradu –tutkielmaan, joka on tehty Tampereen yliopiston Yhdyskuntatieteiden laitokselle.

### Tulvavaaraselvitys

Ruukin Asemansseudun osayleiskaavahankkeeseen liittyen tehtiin tulvavaaraselvitys kesällä 2011 *Siikajoki Ruukin alueen yksityiskohtaiset tulvavaarakartat HW1/20...HW1/1000*. Tekijänä Insinööritoimisto Pekka Leiviskä.

### Asetakaava-alueiden viheralueiden hoitosuunnitelma

Siikajoella on laadittu viheralueiden hoitosuunnitelma Ruukkiin, Siikajoenkylälle ja Paavolaan sekä Revonlahden taajamaan.

## Hulevesisuunnitelma - Siikajoenkylä

Siikajoenkylän asemakaava-alueelle tehtiin hulevesiselvitys ja hulevesisuunnitelma ensimmäisestä vaiheesta vuonna 2023. Ensimmäinen vaihe koski Kalletie, Karpalotie, Kanerva-, Juolukka- ja Harjutie sekä Puttikujan aluetta.

## Rakennusjärjestys

Uusi rakentamislaki tulee voimaan 1.1.2025. Koska kuntien rakennusjärjestysten tulee vastata rakentamislakia, uudistuvan rakentamisen sääntelyn myötä uudistuvat myös kuntien rakennusjärjestykset. Siikajoen tekninen lautakunta on 23.1.2024 § 5 päättänyt aloittaa rakennusjärjestyksen uudistamistyön. Uudistustyö tehdään yhteistyössä Raahen kaupungin kanssa. Hankkeen osallistumis- ja arviointisuunnitelma oli nähtävillä 28.2 – 4.4. 2024.

## Mistä saan lisätietoa Siikajoen kaavoitusasioista?

Siikajoen kunnan kotisivuilta (<http://www.siikajoki.fi>) löytyvät ajankohtaiset kaavoitushankkeet. Karttapalvelusta (<https://kartat.sweco.fi/siikajoki>) löytyy tietoa kunnan voimaan tulleista yleis- ja asemakaavoista. Karttapalvelusta löytyy ajantasakaavojen lisäksi tietoa viheralueista ja myytävistä tonteista. Valtion ympäristöhallinnon verkkopalvelun (<http://www.ely-keskus.fi/>) sivuilta löytyy tietoa mm. suunnittelujärjestelmästä, maankäyttö- ja rakennuslaista sekä -asetuksesta.

Siikajoen kunta, Virastotie 5A, 92400 RUUKKI

Maanmittausinsinööri Merja Ojanperä puhelin 040 3156 234, [merja.ojanpera@siikajoki.fi](mailto:merja.ojanpera@siikajoki.fi)

## SIIKAJOEN KUNTA

